

Замечания и предложения:

1) Учреждением не используются имущественный комплекс - земельный участок № 2, кадастровый номер 36:03:4200005:2, площадью 6404 кв. м, по адресу: Воронежская область, Богучарский район, с. Белая Горка 1-я, ул. Октябрьская, 7, с расположенными на нем объектами недвижимости, числящимися в реестре областной собственности и стоящими на балансе Учреждения:

- двухквартирный жилой дом для обслуживающего персонала, лит. А, площадью 143,4 кв. м (фото № 9, № 10), навес, лит. Г1, площадью 28 кв. м (фото № 1), сарай, лит. Г2, площадью 63,9 кв. м (фото № 3), сарай, лит. Г, площадью 16,5 кв. м (фото № 2), ворота, лит. 2 (фото № 4), ворота, лит. 1 (фото № 5), погреб, лит. п/Г2, погреб, лит. п/Г, ограждение, лит. 3 (фото № 6), септик, лит. Г5 (фото № 7), септик, лит. Г6 (фото № 8). Данные объекты недвижимости, находятся в удовлетворительном состоянии, и Учреждением не используются;

- навес, лит. Г3, площадью 28 кв. м, навес, лит. Г4, площадью 30 кв. м. Данные объекты недвижимости не представлены.

Учреждению обратиться в департамент имущественных и земельных отношений Воронежской области с вопросом о включении вышеуказанного имущественного комплекса в Прогнозный план (программу) приватизации государственного имущества Воронежской области.

2) В реестре областной собственности числится объект недвижимости - сооружение артезианская скважина питьевой воды с водонапорной башней и сетями водоснабжения (лит. 16А, 17А, 18А, 19А), по адресу: Воронежская область, Богучарский район, с. Белая Горка 1-я, ул. Октябрьская, 30. Фактически, данный объект недвижимости расположен на нижеперечисленных земельных участках:

- артезианская скважина питьевой воды с сетями водоснабжения расположена на земельном участке с кадастровым номером 36:03:0000000:44 (единое землепользование), по адресу: Воронежская область, Богучарский район, с. Белая Горка 1-я, центр. часть зем. Участка расположена: в южной части КК 36:03:4200003, в зап. части КК 36:03:4200004, в северо-зап. части КК 36:03:5400020;

- водонапорная башня с сетями водоснабжения расположена на земельном участке с кадастровым номером 36:03:4200006:1, по адресу: Воронежская область, Богучарский район, с. Белая Горка 1-я, ул. Октябрьская, 30.

Учреждению предоставить в департамент имущественных и земельных отношений Воронежской области адресную справку о местоположении вышеуказанных объектов недвижимости и кадастровый паспорт на объект недвижимости, выданный уполномоченным органом, для внесения изменений в реестр областной собственности.

3) В реестре областной собственности числится объект недвижимости - плиточное замощение (лит. III), по адресу: Воронежская область, Богучарский район, с. Белая Горка 1-я,

ул. Октябрьская, 30. Данный объект недвижимости закреплен за Учреждением на праве оперативного управления в соответствии с приказом департамента имущественных и земельных отношений Воронежской области от 29.12.2014 № 2394 «О закреплении имущества на праве оперативного управления». В соответствии с данными технического паспорта БТИ Богучарского района Воронежской области от 17.06.2014 № 40-19 вышеуказанный объект недвижимости указан как асфальтовое замощение, лит. III, площадью 543,2 кв. м.

Учреждению предоставить в департамент имущественных и земельных отношений Воронежской области необходимую техническую документацию на вышеуказанный объект недвижимости для внесения изменения в реестр областной собственности в части названия объекта.

4) На территории земельного участка Учреждения по адресу: Воронежская область, Богучарский район, с. Белая Горка 1-я, ул. Октябрьская, 30, находятся объекты, не числящиеся в реестре областной собственности:

- беседка декоративная (фото № 31). Данный объект стоит на балансе Учреждения;
- навес (фото № 32), пост охраны (фото № 33), сарай (фото № 34). Данные объекты не стоят на балансе Учреждения.

Вышеуказанные объекты находятся в удовлетворительном состоянии, используются Учреждением.


Учреждению обратиться в департамент имущественных и земельных отношений Воронежской области для рассмотрения возможности включения в реестр областной собственности вышеуказанных объектов, используемых Учреждением, в целях последующего закрепления на праве оперативного управления.

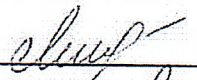
5) В реестре областной собственности и на балансе Учреждения числится объект недвижимости - сарай, лит Г, площадью 16,5 кв. м (фото № 2), расположенный на земельном участке с кадастровым номером 36:03:4200005:2, по адресу: Воронежская область, Богучарский район, с. Белая Горка 1-я, ул. Октябрьская, 7. В соответствии с данными технического паспорта БТИ Богучарского района Воронежской области от 14.11.2006 № 40-27 площадь данного объекта недвижимости составляет 65,1 кв. м.

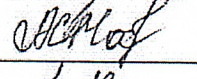
Учреждению предоставить в департамент имущественных и земельных отношений Воронежской области необходимую техническую документацию на вышеуказанный объект недвижимости для внесения изменений в реестр областной собственности в части площади.


Лист согласования

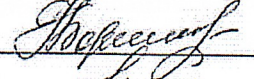
Члены комиссии:

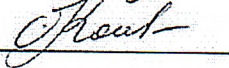

_____ Е. П. Печуров


_____ О. В. Лохматова


_____ А. С. Москаленко


_____ Д. О. Незнамов


_____ Л. А. Борякова


_____ С. В. Котова

